

DETAILKARTE 3

Anlage 1 zur Verbandsatzung vom 18.09.2019

DETAILKARTE 4

DETAILKARTE 1

DETAILKARTE 2

Gewässerunterhaltungsverband (GUV) Hörse/ Nesse Übersichtskarte

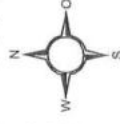
Das Gebiet des GUV umfasst die in Thüringen befindlichen Einzugsgebiete der

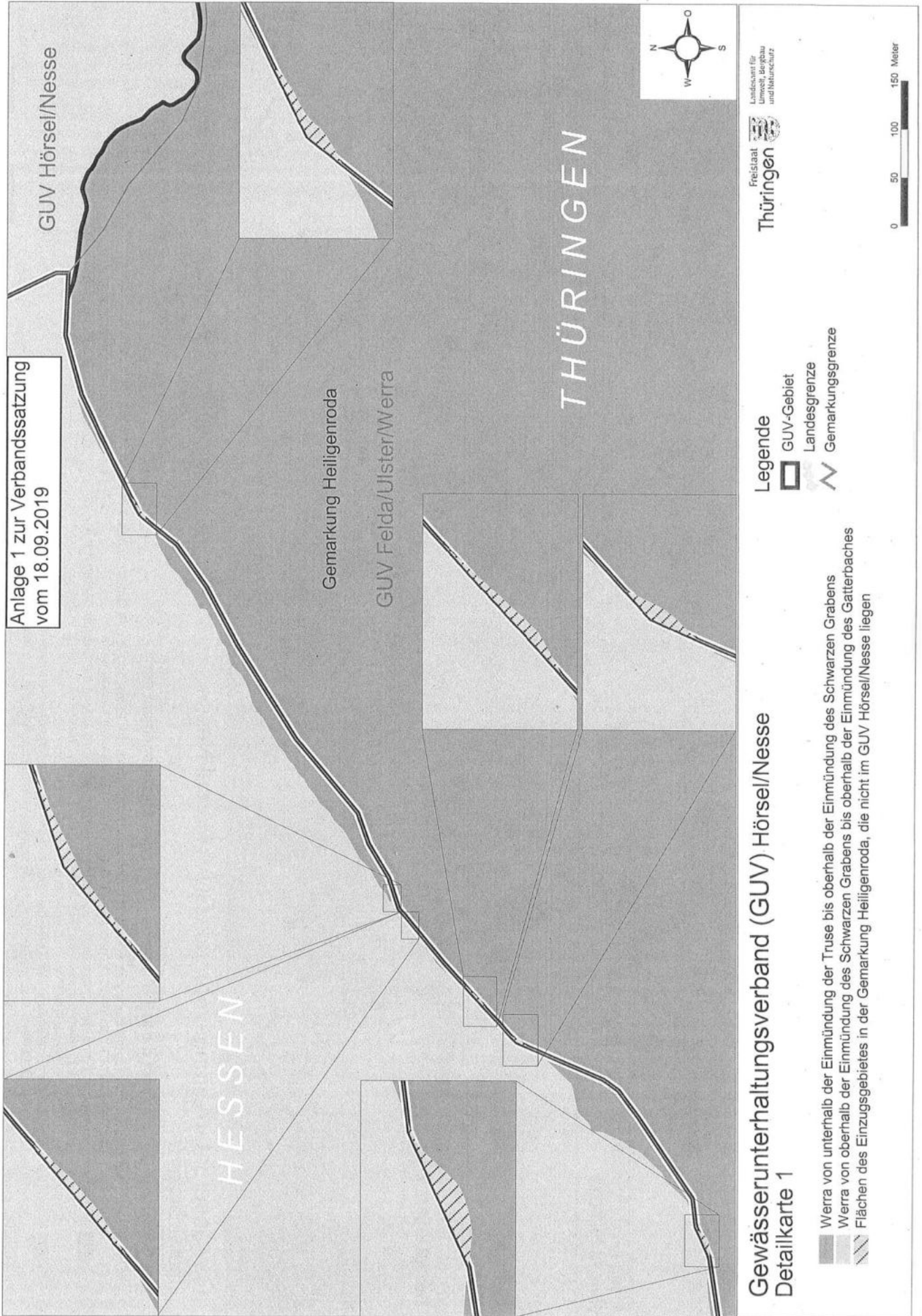
- Werra von oberhalb der Einmündung des Schwarzen Grabens bis oberhalb der Einmündung des Gatterbaches ohne die in der Detailkarte 1 schraffiert dargestellten Flächen in der Gemarkung Heiligenroda
- Werra von oberhalb der Einmündung des Gatterbaches bis unterhalb der Einmündung der Geister begrenzt auf die in der Detailkarte 2 schraffiert dargestellten Flächen in der Gemarkung Wendehausen und in der Detailkarte 3 schraffiert dargestellten Fläche in der Gemarkung Gerstungen
- Werra von unterhalb der Einmündung der Truse bis oberhalb der Einmündung des Schwarzen Grabens begrenzt auf die in der Detailkarte 4 schraffiert dargestellten Fläche in der Gemarkung Großensee ohne die Flächen der Gewässer erster Ordnung

Legende

- GUV-Gebiet
- Landesgrenze
- Gemarkungsgrenze
- ausgewählte Städte
- Gewässer erster Ordnung
- Gewässer zweiter Ordnung




Freistaat Thüringen
Landesamt für Umweltschutz und Naturschutz





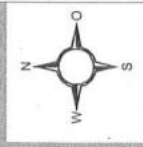
Anlage 1 zur Verbandsatzung
vom 18.09.2019

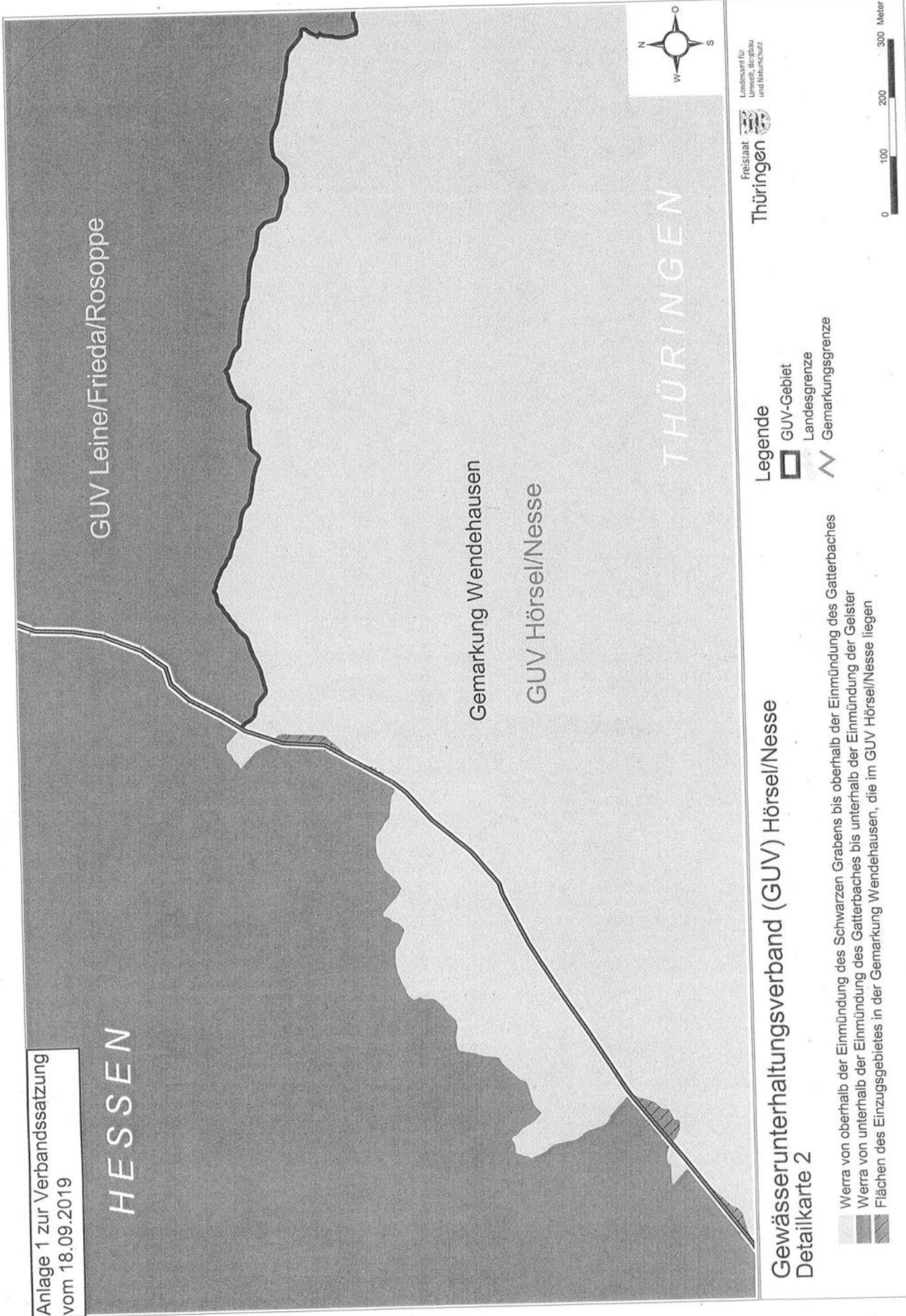
**Gewässerunterhaltungsverband (GUV) Hörsel/Nesse
Detailkarte 1**

-  Werra von unterhalb der Einmündung der Truse bis oberhalb der Einmündung des Schwarzen Grabens
-  Werra von oberhalb der Einmündung des Schwarzen Grabens bis oberhalb der Einmündung des Gatterbaches
-  Flächen des Einzugsgebietes in der Gemarkung Heiligenroda, die nicht im GUV Hörsel/Nesse liegen

- Legende**
-  GUV-Gebiet
 -  Landesgrenze
 -  Gemarkungsgrenze

Freistaat
Thüringen
Landesamt für
Umwelt, Bergbau
und Naturschutz





Anlage 1 zur Verbandsatzung
vom 18.09.2019

HESSEN

GUV Leine/Frieda/Rosoppe

Gemarkung Wendehausen

GUV Hörsel/Nesse

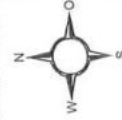
THÜRINGEN

**Gewässerunterhaltungsverband (GUV) Hörsel/Nesse
Detailkarte 2**

- Legende**
- GUV-Gebiet
 - Landesgrenze
 - Gemarkungsgrenze

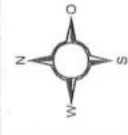
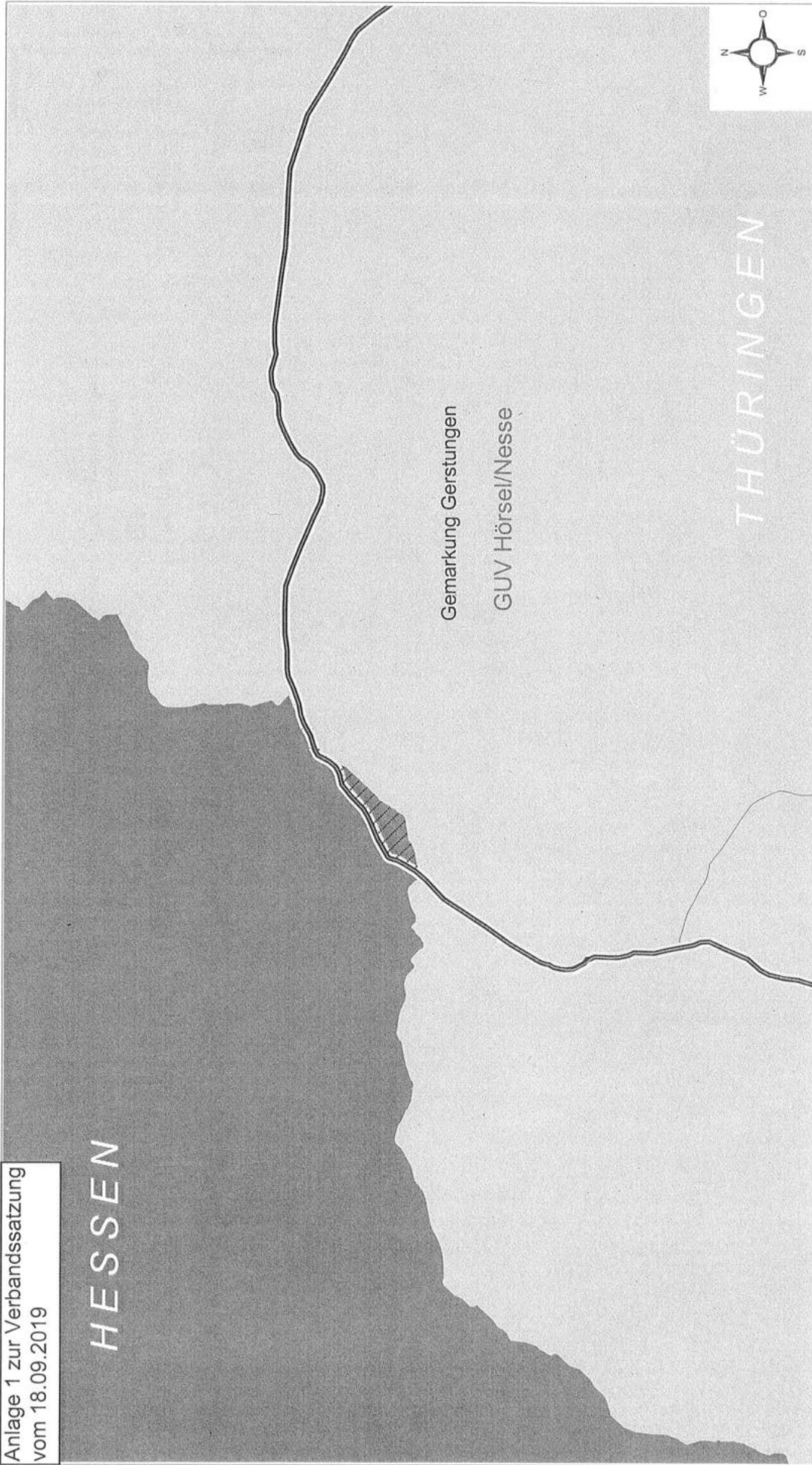
- Weira von oberhalb der Einmündung des Schwarzen Grabens bis oberhalb der Einmündung des Gatterbaches
- Weira von unterhalb der Einmündung des Gatterbaches bis unterhalb der Einmündung der Geister
- Flächen des Einzugsgebietes in der Gemarkung Wendehausen, die im GUV Hörsel/Nesse liegen

Freistaat
Thüringen
Landesamt für
Umwelt, Bauraub
und Naturschutz



Anlage 1 zur Verbandssatzung vom 18.09.2019

HESSEN



Freistaat Thüringen
 Landesamt für Umwelt, Bergbau und Naturschutz



- Legende**
- GUV-Gebiet
 - Landesgrenze
 - Gemarkungsgrenze

Gewässerunterhaltungsverband (GUV) Hörsel/Nesse
 Detailkarte 3

- Werra von oberhalb der Einmündung des Schwarzen Grabens bis oberhalb der Einmündung des Gatterbaches
- Werra von unterhalb der Einmündung des Gatterbaches bis unterhalb der Einmündung der Gelster
- Fläche des Einzugsgebietes in der Gemarkung Gerstungen, die im GUV Hörsel/Nesse liegen

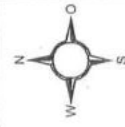
Anlage 1 zur Verbandssatzung vom 18.09.2019

THÜRINGEN

Gemarkung Großensee

GUV Hörsel/Nesse

HESSEN



Landesamt für Umwelt, Bergbau und Naturschutz



Freistaat Thüringen



Legende



GUV-Gebiet

Landesgrenze



Gemarkungsgrenze

Gewässerunterhaltungsverband (GUV) Hörsel/Nesse Detailkarte 4

-  Werra von oberhalb der Einmündung des Schwarzen Grabens bis oberhalb der Einmündung des Gatterbaches
-  Werra von unterhalb der Einmündung der Truse bis oberhalb der Einmündung des Schwarzen Grabens
-  Fläche des Einzugsgebietes in der Gemarkung Großensee, die im GUV Hörsel/Nesse liegen